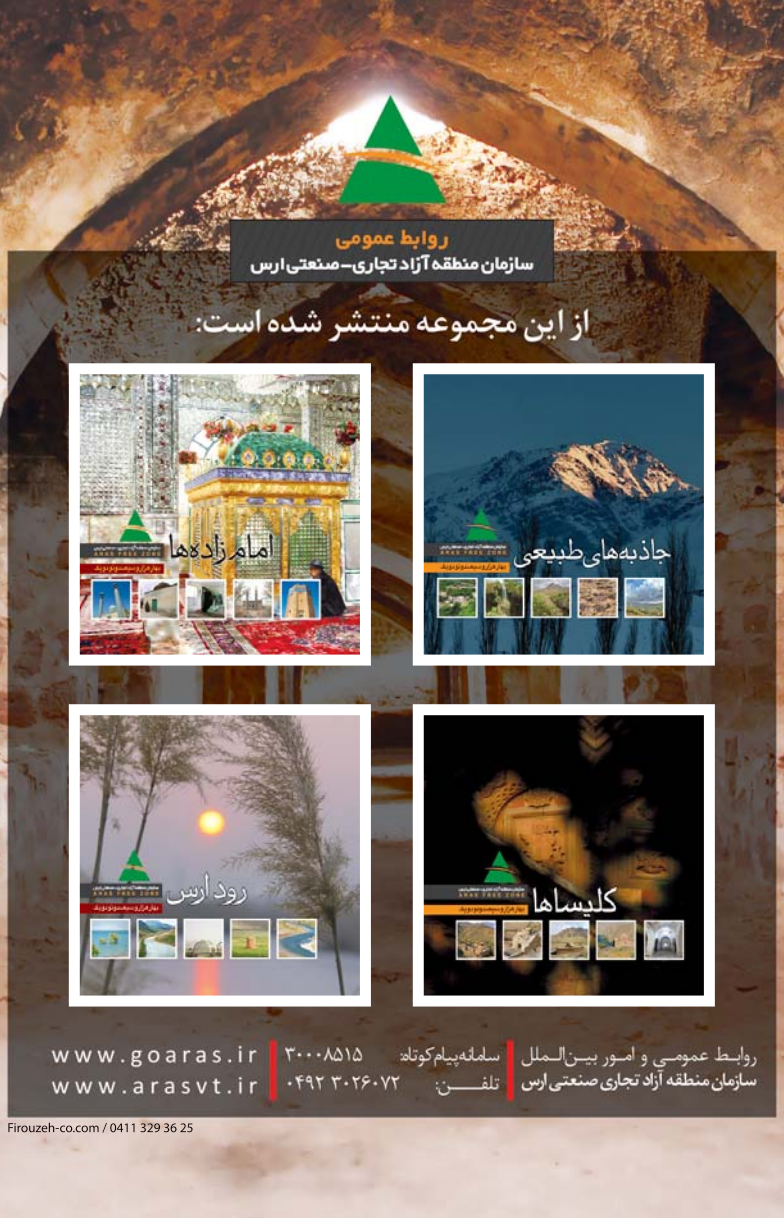




سازمان منطقه آزاد تجاری-صنعتی ارس
ARAS FREE ZONE



بهار هزار و سیصد و نود و یک

بناهای تاریخی



روابط عمومی
سازمان منطقه آزاد تجاری-صنعتی ارس

از این مجموعه منتشر شده است:



روابط عمومی و امور بین‌الملل | سامانه پیام کوتاه: ۳۰۰۰۸۵۱۵
سازمان منطقه آزاد تجاری صنعتی ارس | تلفن: ۰۴۹۲ ۳۰۲۶۰۷۲



Firuzeh-co.com / 0411 329 36 25



حمام چلغا

مکان: جنوب شرقی شهر چلغا
تاریخ احداث: دوره قاجاریه

ویژگی‌های فیزیکی و معماری: فضای اصلی این حمام شامل ابنیه میان دو گرمخانه است. هر یک از این فضاها بوسیله یک راهرو و هشتی از فضاهای دیگر جدا شده تا هوا و رطوبت هر فضا نسبت به فضای مجاور تنظیم شود. کف حمام از سنگ مرمر و دیگر سنگ‌ها پوشیده شده است. حمام دارای پایه‌های سنگی تراشیده شده بسیار زیبایی است. سردر حمام با سنگ و آجر تزئین شده و تزئینات داخلی حمام با آهک‌بری‌های زیبایی انجام شده است. حمام چلغا سالیان درازی مدفون بود و در سال ۱۳۷۳ قسمت اعظمی از آن بیرون آورده شد و مورد بازسازی و مرمت قرار گرفت.



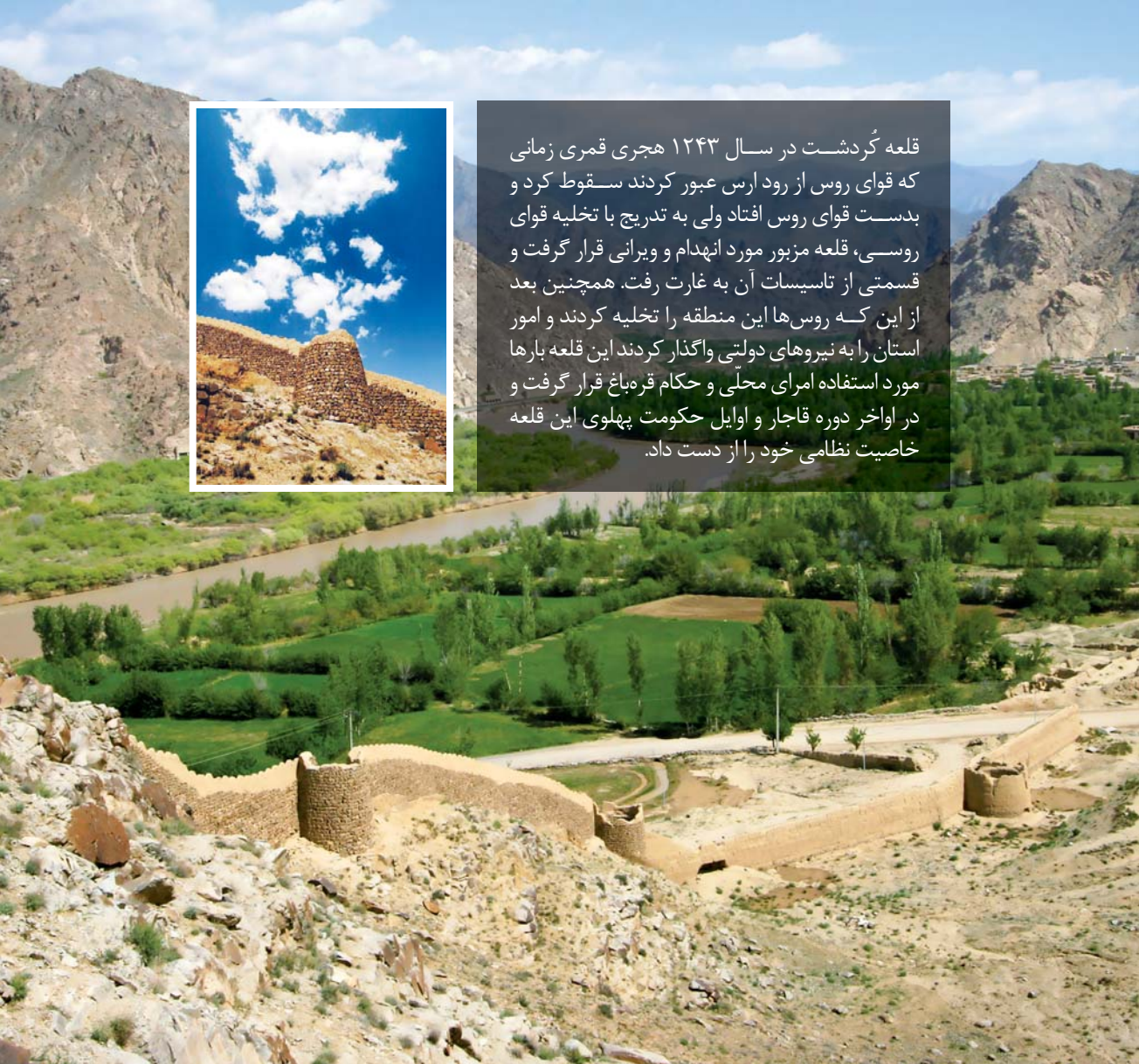
کاروانسرای شاه عباسی (خواجه نظر)

مکان: حاشیه غربی چلغا (در جاده منتهی به کلیسای سنت استپانوس)
تاریخ احداث: عصر صفوی

سابقه تاریخی: خواجه نظر از ساکنان ارمنی چلغا بود که در زمان کوچانده شدن آرامنه از چلغا به اصفهان مورد توجه دربار صفوی قرار گرفت و اجازه یافت تا کاروانسرای را برای استفاده مسافران بنا کند.

ویژگی‌های فیزیکی و معماری: با توجه به شیوه‌های معماری دوره صفوی، این کاروانسرا به صورت چهار ایوانی هشت ضلعی و مدور و کوهستانی و با استفاده از آهک و سنگ ساخته شده است. از این اثر به جز دیوارهای حاشیه و حیاط و طاق‌ها و اتاق‌هایی به صورت مخروبه چیزی برجای نمانده است. علاوه بر عوامل طبیعی موثر در تخریب آن، جنگ‌های متعدد بین قوای روس و عثمانی در حوالی این منطقه در تخریب هر چه بیشتر این کاروانسرای تاثیر نبوده‌اند.






قلعه کُردشت در سال ۱۲۴۳ هجری قمری زمانی که قوای روس از رود ارس عبور کردند سقوط کرد و بدست قوای روس افتاد ولی به تدریج با تخلیه قوای روسی، قلعه مزبور مورد انهدام و ویرانی قرار گرفت و قسمتی از تاسیسات آن به غارت رفت. همچنین بعد از این که روس‌ها این منطقه را تخلیه کردند و امور استان را به نیروهای دولتی واگذار کردند این قلعه بارها مورد استفاده امرای محلی و حکام قره‌باغ قرار گرفت و در اواخر دوره قاجار و اوایل حکومت پهلوی این قلعه خاصیت نظامی خود را از دست داد.



قلعه کُردشت (عباس آباد)

ویژگی‌های فیزیکی و معماری: قلعه کُردشت (عباس آباد) در سمت چپ جاده کُردشت به خروانسق در بالای تپه‌ای صخره‌ای بنا شده است. در جبهه شمالی این قلعه درب ورودی تعبیه شده و در ارتفاعات این قلعه دیواره‌هایی از جنس سنگ و آجر ساخته شده است. به فاصله معینی نزدیک به یکصد متر از یکدیگر، شش برج نگهبانی وجود داشته که هم اکنون نیز قسمت‌هایی از این برج‌ها پابرجاست.



حمام بزرگ و حمام کوچک

ویژگی‌های فیزیکی و معماری: این حمام در میان باغ بزرگی ساخته شده‌است و دارای یک هشتی به صورت هشت‌ضلعی به ابعاد ۵/۳×۵/۳ و به ارتفاع ۳/۴ متر است که یکی از اضلاع، درب ورودی و یکی دیگر راه ورود به رختکن یا سربینه است. سربینه حمام نیز هشت‌ضلعی به اضلاع ۵/۳ متر و ارتفاع ۵/۸ متر است و گنبد بزرگ آن بر روی جوزها و هشت ستون سنگی هشت‌بر، استوار شده است. قسمت گرمخانه حمام فضایی ست که از ۴ ستون سنگی هشت‌بر و دو حوض بزرگ مستطیل شکل و اتاقی با گنبد قیر اندود تشکیل شده است. نور داخل سربینه و گرمخانه به وسیله روزنی که در نوک گنبد قرار دارد تامین می‌شود. در سمت انتهایی گرمخانه خزینه‌ای به ابعاد ۳/۲۵×۳/۸۵ واقع است که در حدود ۱/۱۰ متر از گرمخانه ارتفاع دارد. خزینه حمام بوسیله دو مدخل کوچک به اتاق‌های طرفین راه دارد که شاهکاری از تزئینات زیبای آهک‌بری بر دیوارهای آن خودنمایی می‌کند.



مجموعه تاریخی کُردشت

مکان: ۶۶ کیلومتری شرق جلفا و ۱۲۶ کیلومتری غرب اهر در روستای کُردشت
تاریخ احداث: قرون اولیه اسلامی
ویژگی‌های تاریخی: این مجموعه شامل هشت بنای تاریخی می‌باشد: حمام بزرگ، حمام کوچک، عمارت (شاه‌نشین)، یخچال، ساخلو (پادگان نظامی)، مسجد قریب، دیوانخانه و قلعه. قلعه واقع در این مجموعه قبل از دوره عباس میرزا بنا شده و احداث آن را به سده‌های نخستین اسلامی نسبت می‌دهند و عباس میرزای قاجار در دوران جنگ‌های ۳۰ ساله ایران و روس این مجموعه و قلعه آن را به عنوان مقر فرماندهی خود انتخاب کرده بود.

